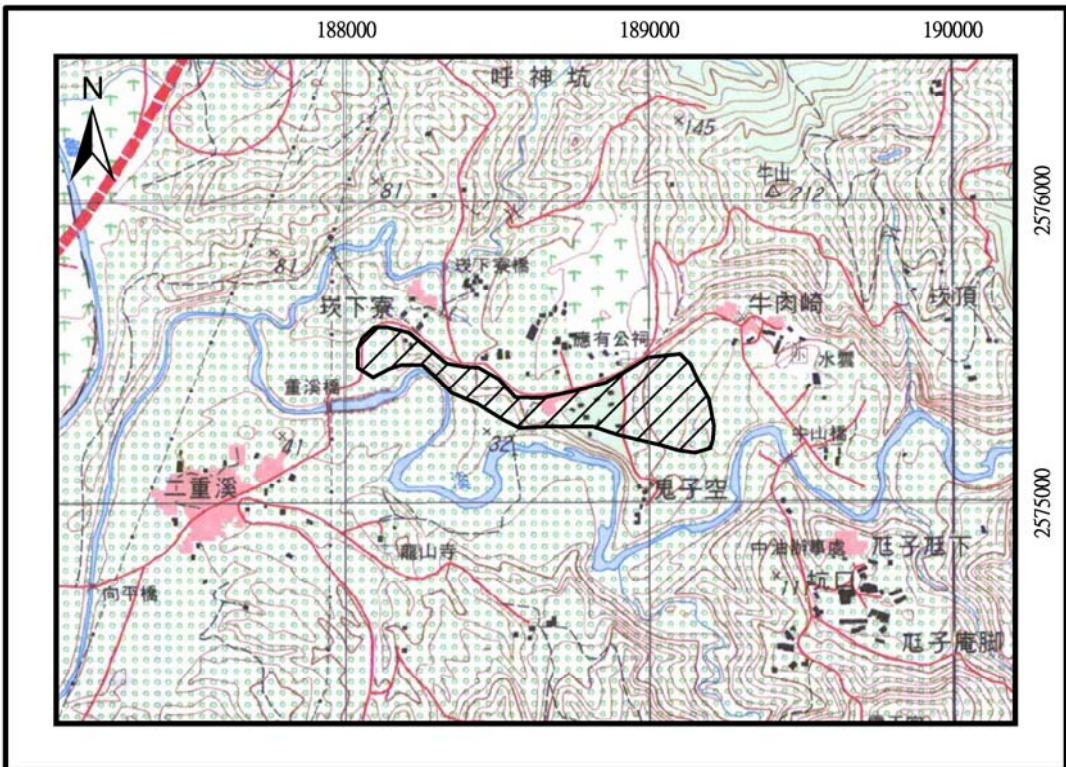





牛肉崎遺址				
代號：1106-NJC				
地理環境				
經 緯 度：	東經 120°24'10"	北緯 23°16'39"	方格座標：	E188927×N2575168m
行政隸屬：	臺南縣東山鄉水雲村			
地 理 區：	嘉南平原－急水溪沖積平原			
海拔高度：	50m			
所屬水系：	龜重溪（急水溪／急水溪集水區）			
相關道路：	南 103：4K			
簡要描述：	遺址位於龜重溪沿岸之北側，從崁下寮到鬼仔空約 1 公里，於南 107 鄉道過二重溪橋約 200 公尺之產業道路旁的果園，以及連接南 103 鄉道旁的農地，均可見不少出土遺物。			
(地形圖附道路及水道並劃記範圍)				
				
遺址狀態				
遺物分布：	本遺址之出土遺物主要集中於水雲村 69 號、牛肉崎 1 之 1 號、二重溪 10 之 2 號等三處地點，並且均可見文化層堆積，其深度約當於地表下 2 公尺左右，堆積厚約 30 公分，出土遺物以橙色夾砂陶片為主。			
面 積：	長寬大致 1100m×300m，面積約 264000 m ² 。			
保存狀況：	遺址因開挖坡地及果園耕作而受到相當程度之擾動。			

文化類型：	蔦松文化
年 代：	約 1800-350B.P.
遺 跡：	
遺物類別（附照片）	
文 化 遺 物	
石 器：	打製石器殘件（本計畫採集）
 <p>圖說：打製石器（本計畫採集）</p>	
陶 器：	1. 蔦松文化：陶腹片（本計畫採集）
<div style="display: flex; justify-content: space-around;"> <div>  <p>圖說：蔦松文化之罐形器口緣及圈足底（本計畫採集）</p> </div> <div>  <p>圖說：蔦松文化之陶腹片（本計畫採集）</p> </div> </div>	
骨 器：	
金 屬 器：	
其 他：	
自 然 遺 物	
動 物：	
植 物：	
岩 石：	
土 壤：	黃褐色壤土
其 他：	

遺址代表意義			
文化意義：	本遺址由於遺址分布範圍廣泛，出土遺物相當豐富，且均可見原始之文化層堆積，目前僅見蔦松文化一個史前文化層，對於瞭解其文化內涵，具有重要參考意義。		
歷史沿革：			
評鑑等級：	重要遺址		
建議事項			
遺址處理：	保持現狀，避免重大開發及翻整。		
遺物保存：			
行政處理：	<input checked="" type="checkbox"/> 指定遺址 <input type="checkbox"/> 列冊遺址 <input type="checkbox"/> 疑似遺址		
其 他：			
備 註			
研究簡史			
1. 2008 年 10 月 15 日許清保調查發現。 2. 2008 年 10 月 24 日本計畫鄒騰露、吳佩秦調查。 3. 2008 年 11 月 2 日本計畫劉益昌、許清保、鄒騰露、吳佩秦複查。			
參考文獻			
土地管理基本資料			
定著土地地號：		總面積： 平方公尺	
使用分區（類別）：			
地號：	姓名	戶籍或連絡地址	聯絡電話
面積：			
所有人（代表）			
使用人			
管理人			
土地使用現況			
使用分區（類別）			
附近景觀：	遺址目前所在周遭大多為果園。		

	
<p>圖說：遺址之遠景</p>	<p>圖說：調查時牛肉崎 1 之 1 號後方邊坡</p>
<p>使用現況：</p>	<p> <input type="checkbox"/>荒廢地 <input checked="" type="checkbox"/>農耕 <input type="checkbox"/>景觀綠地 <input type="checkbox"/>建築區 <input type="checkbox"/>其他 </p>
<p>說明：遺址目前為香焦園及柳丁園。</p>	
	
<p>圖說：水雲村 69 號後方之邊坡</p>	<p>圖說：位於水雲村 69 號後方之文化層</p>
	
<p>圖說：牛肉崎 1 之 1 號後方邊坡上之石器</p>	<p>圖說：牛肉崎 1 之 1 號後方邊坡上之夾砂陶片</p>
<p>其他相關事項</p>	
<p>執行單位：台灣打里摺文化協會</p>	
<p>計畫主持人：劉益昌</p>	<p>填表人：吳佩秦／顏廷仔／劉益昌</p>